

ที่ ศธ ๐๗๐๓๘/๓๔๑



สำนักงานส่งเสริมการเรียนรู้จังหวัดชลบุรี
๙๗/๓๒ หมู่ที่ ๑ ถนนพระยาสุรเสนา
ตำบลเสม็ด อำเภอเมืองชลบุรี
จังหวัดชลบุรี ๒๐๐๐๐

๒๒ กุมภาพันธ์ ๒๕๖๗

เรื่อง กระทรวงศึกษาธิการ ขอใช้และขอลอนสภาพที่ดินสาธารณประโยชน์

เรียน ผู้อำนวยการศูนย์ส่งเสริมการเรียนรู้อำเภอบางละมุง

อ้างถึง หนังสือศาลากลางจังหวัดชลบุรี ที่ ขบ ๐๐๒๐/๔๘๗๖ ลงวันที่ ๑๔ กุมภาพันธ์ ๒๕๖๗

ตามหนังสือที่จังหวัดชลบุรี ตรวจสอบเรื่องขอลอนสภาพที่ดินสาธารณประโยชน์ จำนวนเนื้อที่ ๒-๐-๐๐ ไร่ แต่ได้รับอนุญาตทำประโยชน์ในเขตป่า ตามมาตรา ๕๔ แห่งพระราชบัญญัติป่าไม้ พุทธศักราช ๒๔๘๔ และได้ขอปรับปรุงกำหนดความเหมาะสมของการใช้ประโยชน์ในที่ดิน (Zoning) เนื้อที่ ๑-๓-๑๖ ไร่ ประกอบกับใบอนุญาตทำประโยชน์ในเขตป่า ตามมาตรา ๕๔ แห่งพระราชบัญญัติป่าไม้ พุทธศักราช ๒๔๘๔ ระบุผู้ได้รับอนุญาตเป็นสำนักงาน กศน.จังหวัดชลบุรี ซึ่งไม่ตรงกับคำขออนุญาตตามความในมาตรา ๙ แห่งประมวลกฎหมายที่ดิน ซึ่งระบุผู้ขออนุญาตเป็นกระทรวงศึกษาธิการ จึงขอให้ตรวจสอบ และยืนยันเพิ่มเติม นั้น

สำนักงานส่งเสริมการเรียนรู้จังหวัดชลบุรี พิจารณาแล้ว จึงแจ้งให้ศูนย์ส่งเสริมการเรียนรู้ อำเภอบางละมุง ดำเนินการตรวจสอบและยืนยันเพิ่มเติม ผลเป็นประการใด กรุณาแจ้งให้ทราบภายในวันที่ ๓ มีนาคม ๒๕๖๗ ดังนี้

๑. ประสงค์ขออนุญาตใช้ประโยชน์และลอนสภาพในที่ดินของรัฐจำนวนเนื้อที่เพียงใด หากประสงค์ขอใช้และลอนที่ดินสาธารณประโยชน์ จำนวนเนื้อที่ตามใบอนุญาตทำประโยชน์ในเขตป่าไม้ฯ ขอให้จัดทำแผนงานโครงการ แผนผังการใช้ที่ดิน และแผนที่ท้ายพระราชกฤษฎีกาลอนสภาพที่ดินฯ ให้สอดคล้องกับใบอนุญาตทำประโยชน์ในเขตป่าไม้ฯ

๒. ขอให้แก้ไขชื่อได้รับอนุญาตทำประโยชน์ในเขตป่าไม้ฯ ให้ถูกต้องตรงกัน

จึงเรียนมาเพื่อทราบ และดำเนินการในส่วนที่เกี่ยวข้องต่อไป

ขอแสดงความนับถือ

(นางวิบูลล พร้อมมูล)

ผู้อำนวยการสำนักงานส่งเสริมการศึกษานอกระบบและการศึกษาตามอัธยาศัยจังหวัดชลบุรี

ปฏิบัติหน้าที่ผู้อำนวยการสำนักงานส่งเสริมการเรียนรู้จังหวัดชลบุรี

กลุ่มอำนวยการ

งานที่ดินและสิ่งปลูกสร้าง

โทร ๐ ๓๘๒๘ ๗๑๔๘

โทร ๐ ๓๘๒๗ ๓๗๔๘



ที่ ขบ ๐๐๒๐/ ๕๕๐๖

ศาลากลางจังหวัดชลบุรี
ถนนมณฑลเสวี ขบ ๒๐๐๐๐

๒ กุมภาพันธ์ ๒๕๖๗

เรื่อง กระทรวงศึกษาธิการ ขอใช้และขอลอนสภาพที่ดินสาธารณประโยชน์

เรียน กระทรวงศึกษาธิการ (โดยสำนักงาน กศน.จังหวัดชลบุรี แทน)

อ้างถึง หนังสือสำนักงาน กศน.จังหวัดชลบุรี ที่ ศธ ๐๒๑๐.๒๔/๓๔๕ ลงวันที่ ๑๘ เมษายน ๒๕๖๖

ตามหนังสือที่อ้างถึง ได้รายงานผลการประชุมไตรภาคี (ประชาชน, ท้องถิ่น, อำเภอ) เพื่อขอปรับปรุงกำหนดความเหมาะสมของการใช้ประโยชน์ในที่ดิน (Zoning) กรณี ท่านมีความประสงค์ขอใช้และขอลอนสภาพที่ดินสาธารณประโยชน์ในที่ดินของรัฐ ตามหนังสือสำคัญสำหรับที่หลวงเลขที่ ๒๐๕๓๑ ที่ดินตั้งอยู่บ้านห้วยยายมุก หมู่ที่ ๖ ตำบลโป่ง อำเภอบางละมุง จังหวัดชลบุรี บางส่วน เนื้อที่ ๒-๐-๐๐ ไร่ เพื่อก่อสร้างอาคารสำนักงาน กศน.อำเภอบางละมุง และอาคาร กศน.ตำบลโป่ง นั้น

จังหวัดชลบุรี ตรวจสอบเรื่องดังกล่าวแล้วขอเรียนว่า ท่านได้ขอใช้และขอลอนสภาพที่ดินสาธารณประโยชน์ จำนวนเนื้อที่ ๒-๐-๐๐ ไร่ แต่ได้รับอนุญาตทำประโยชน์ในเขตป่า ตามมาตรา ๕๔ แห่งพระราชบัญญัติป่าไม้ พุทธศักราช ๒๔๘๔ และได้ขอปรับปรุงกำหนดความเหมาะสมของการใช้ประโยชน์ในที่ดิน (Zoning) เนื้อที่ ๑-๓-๒๖ ไร่ ประกอบกับใบอนุญาตทำประโยชน์ในเขตป่า ตามมาตรา ๕๔ แห่งพระราชบัญญัติป่าไม้ พุทธศักราช ๒๔๘๔ ระบุผู้ได้รับอนุญาตเป็นสำนักงาน กศน.จังหวัดชลบุรี ซึ่งไม่ตรงกับคำขออนุญาตตามความในมาตรา ๙ แห่งประมวลกฎหมายที่ดิน ซึ่งระบุผู้ขออนุญาตเป็นกระทรวงศึกษาธิการ จึงขอให้ตรวจสอบและยืนยันเพิ่มเติม ดังนี้

๑. ท่านประสงค์ขออนุญาตใช้ประโยชน์และลอนสภาพในที่ดินของรัฐจำนวนเนื้อที่เพียงใด หากประสงค์ขอใช้และขอลอนสภาพที่ดินสาธารณประโยชน์ จำนวนเนื้อที่ตามใบอนุญาตทำประโยชน์ในเขตป่าไม้ฯ ขอให้ท่านจัดทำแผนงานโครงการ แผนผังการใช้ที่ดิน และแผนที่ท้ายพระราชกฤษฎีกาลอนสภาพที่ดินฯ ให้สอดคล้องกับใบอนุญาตทำประโยชน์ในเขตป่าไม้ฯ

๒. ขอให้แก้ไขชื่อได้รับอนุญาตทำประโยชน์ในเขตป่าไม้ฯ ให้ถูกต้องตรงกัน ผลเป็นประการใด กรุณาแจ้งให้ทราบด้วย เพื่อดำเนินการในส่วนที่เกี่ยวข้องต่อไป

จึงเรียนมาเพื่อโปรดทราบและพิจารณา

ขอแสดงความนับถือ

(นายบุญนาค ธีระสวัสดิ์)

เจ้าพนักงานที่ดินจังหวัด ปฏิบัติราชการแทน
ผู้ว่าราชการจังหวัดชลบุรี

สำนักงานที่ดินจังหวัดชลบุรี

กลุ่มงานวิชาการที่ดิน

โทร. ๐ ๓๘๒๘ ๕๕๕๕-๖ ต่อ ๑๒๑

โทรสาร. ๐ ๓๘๒๘ ๒๔๔๖

E-Mail: Kumngan๕๗@gmail.com F.5๖17๖



3,230

สำนักงานที่ดินจังหวัดชลบุรี
 วันที่ 6 ก.พ. 2562
 วันที่ 9 10 4 96

ที่ ขบ ๐๐๒๐.๐๑(๑) / ๒๕๖๒

สำนักงานที่ดินจังหวัดชลบุรี สาขาบางละมุง
๓๙๘ หมู่ ๑๐ ตำบลหนองหอยหรือ ขบ ๒๐๑๕๐

กุมภาพันธ์ ๒๕๖๒

เรื่อง กระทรวงศึกษาธิการขออนุญาตใช้ที่ดินตามมาตรา ๙ แห่งประมวลกฎหมายที่ดิน

เรียน ผู้ว่าราชการจังหวัดชลบุรี

- | | | | | |
|------------------|---|-------|-----|------|
| สิ่งที่ส่งมาด้วย | ๑. เอกสารเรื่องรวการขออนุญาตใช้ที่ดินฯ | จำนวน | ๑๗๐ | ฉบับ |
| | ๒. แผนที่ภูมิประเทศฯ ลำดับชุด L ๗๐๑๗ ทั้งแผ่น | จำนวน | ๕ | ฉบับ |
| | ๓. แผนที่ภูมิประเทศฯ ลำดับชุด L ๗๐๑๗ ขนาด A๔ | จำนวน | ๑๕ | ฉบับ |
| | ๔. แผนที่ภูมิประเทศฯ ลำดับชุด L ๗๐๑๘ ทั้งแผ่น | จำนวน | ๕ | ฉบับ |
| | ๕. แผนที่ภูมิประเทศฯ ลำดับชุด L ๗๐๑๘ ขนาด A๔ | จำนวน | ๑๕ | ฉบับ |

ด้วย กระทรวงศึกษาธิการ (โดยผู้อำนวยการสำนักงาน กศน.จังหวัดชลบุรี) ได้ยื่นเรื่องรวการขออนุญาตตามความในมาตรา ๙ แห่งประมวลกฎหมายที่ดิน เพื่อขอใช้ประโยชน์ในที่ดินของรัฐเพื่อก่อสร้างอาคาร กศน.อำเภอบางละมุง และก่อสร้างอาคาร กศน.ตำบลโป่ง ตามหนังสือสำคัญสำหรับที่หลวงเลขที่ ๒๐๔๗๑ อันเป็นสาธารณสมบัติของแผ่นดินประเภทพลเมืองใช้ร่วมกัน บ้านห้วยยายมุข หมู่ที่ ๖ ตำบลโป่ง อำเภอบางละมุง จังหวัดชลบุรี เนื้อที่ขอใช้ฯ ๒-๐-๐๐ ไร่ สำนักงานที่ดินฯ ได้ดำเนินการในส่วนที่เกี่ยวข้องแล้วดังนี้

๑. ผู้ขอยื่นคำขอ (แบบ ท.ด. ๖๔) พร้อมแผนงาน/โครงการ เหตุผลความจำเป็น วัตถุประสงค์ วิธีดำเนินการ งบประมาณ แผนที่สังเขป สำเนาแผนที่ภูมิประเทศ ๑:๕๐๐๐๐ แสดงที่ตั้ง ค่าพิกัด ต่อเจ้าพนักงานที่ดินจังหวัดชลบุรี สาขาบางละมุง

๒. สำนักงานที่ดินฯ สาขาบางละมุง ตรวจสอบข้อเท็จจริง ตามแบบ ท.ด. ๖๖ และออกไปชั้นสูตรตามแบบ ท.ด. ๖๗

๓. คณะกรรมการชั้นสูตรสอบสวนการขออนุญาตตามความในมาตรา ๙ แห่งประมวลกฎหมายที่ดิน ตามคำสั่งจังหวัดชลบุรี ๑๙๙๕/๒๕๔๙ ลงวันที่ ๑๘ กันยายน ๒๕๔๙ มีผู้แทนนายอำเภอบางละมุง ประธานกรรมการ หัวหน้าฝ่ายอำนวยการ สำนักงานที่ดินจังหวัดชลบุรี สาขาบางละมุง กรรมการและเลขานุการ ได้ทำการตรวจสอบสภาพที่ดินแล้ว มีความเห็นว่า ควรอนุญาตให้ผู้ขอใช้ที่สาธารณประโยชน์ที่ขออนุญาตเพื่อก่อสร้างอาคาร กศน.อำเภอบางละมุง และก่อสร้างอาคาร กศน.ตำบลโป่ง ส่วนทรัพยากรธรรมชาติและสิ่งแวดล้อมจังหวัดชลบุรีหรือผู้แทน กรรมการ ไม่ได้ไปร่วมชั้นสูตรสอบสวนการขออนุญาตฯ

๔. ช่างรังวัดรังวัดทำแผนที่ท้ายประกาศกระทรวงมหาดไทยเรียบร้อยแล้ว

เรียน ผู้ว่าราชการจังหวัดชลบุรี ประกาศครบกำหนด ๓๐ วัน ไม่มีผู้คัดค้าน

กรุงเทพมหานคร
ดำเนินการ

(ผ่านเจ้าพนักงานที่ดินจังหวัด)
จึงเรียนมาเพื่อโปรดพิจารณา

- เพื่อโปรดทราบ
- เห็นควรให้.....
.....

ตามขอรับ
ดำเนินการ ขอแสดงความนับถือ

(นางสายตม บุญมี)

วันที่ 12 ก.พ. 2562

(นายกิตติพงษ์ ผลประยูร)

เจ้าพนักงานธุรการอาวุโส

.....
.....

เจ้าพนักงานที่ดินจังหวัด ปฏิบัติราชการแทน

ผู้ว่าราชการจังหวัดชลบุรี

ฝ่ายอำนวยการ (กิตติกา) 6 ก.พ. 2562 เจ้าพนักงานที่ดินจังหวัดชลบุรี สาขาบางละมุง 6 ก.พ. 2562

โทร. ๐-๓๘๔๒-๓๑๖๐ -๑ ต่อ ๑๖

โทรสาร ๐-๓๘๔๒-๒๐๔๐



(ท.ด. ๖๔)

เรื่องราวขออนุญาตตามความในมาตรา ๙ แห่งประมวลกฎหมายที่ดิน

เลขที่ 5012 / 2561

เขียนที่ สำนักงานที่ดินจังหวัดชลบุรี สาขาบางละมุง
วันที่ ๒๗ เดือน สิงหาคม พ.ศ. ๒๕๖๑

ข้าพเจ้า กระทรวงศึกษาธิการ (โดยนายอนุชา พงษ์เกษม ผู้อำนวยการสำนักงาน กศน.จังหวัดชลบุรี)


อายุ - ปี เชื้อชาติ ไทย สัญชาติ ไทย อยู่ที่ กระทรวงศึกษาธิการ วังจันทร์เกษม
ถนน ราชดำเนินนอก ตำบล/แขวง ดุสิต อำเภอ/เขต ดุสิต จังหวัด กรุงเทพมหานคร
ขอยื่นเรื่องราวขออนุญาตประกอบกิจการในที่ดินของรัฐโดยจะทำการ ก่อสร้างอาคาร กศน.อำเภอบางละมุง
และ ก่อสร้างอาคาร กศน. ตำบลโป่ง

เพื่อประโยชน์ในการ ศูนย์การศึกษาอกระบบ เป็นระยะเวลา ๕ ปี

ต่อนายอำเภอ เจ้าพนักงานที่ดินจังหวัดชลบุรี สาขาบางละมุง

ที่ดินของรัฐที่ขออนุญาตอยู่ที่ หมู่ที่ ๖ ตำบล โป่ง

อำเภอ บางละมุง จังหวัด ชลบุรี เป็นที่ สาธารณประโยชน์พลเมืองใช้ร่วมกัน
มีอาณาเขต ระยะเวลา และเนื้อที่ปรากฏตามแผนที่ซึ่งได้แนบมาพร้อมกับเรื่องราวนี้รวม ๓ ฉบับ

ลงชื่อ  ผู้ขออนุญาต

(นายอนุชา พงษ์เกษม) แทนตามคำสั่งสำนักงาน

ปลัดกระทรวงศึกษาธิการ ที่ ๒๗๐/๒๕๕๑ สังกัด ณ วันที่ ๕ มีนาคม ๒๕๕๑

ความเห็น

-รับฟัง, ลงชื่อ อภิชาติ อภิรักษ์, รองนายอำเภอ

ลงนาม

ลงชื่อ  (นายวุฒิพงษ์ อรรถราชรักษ์)

นายอำเภอ หรือปลัดอำเภอ ผู้เป็นหัวหน้า
ประจำกิ่งอำเภอ / เจ้าพนักงานที่ดินจังหวัด /
เจ้าพนักงานที่ดินจังหวัดสาขา

คำสั่งพนักงานเจ้าหน้าที่

ได้พิจารณาแล้ว เห็นว่า

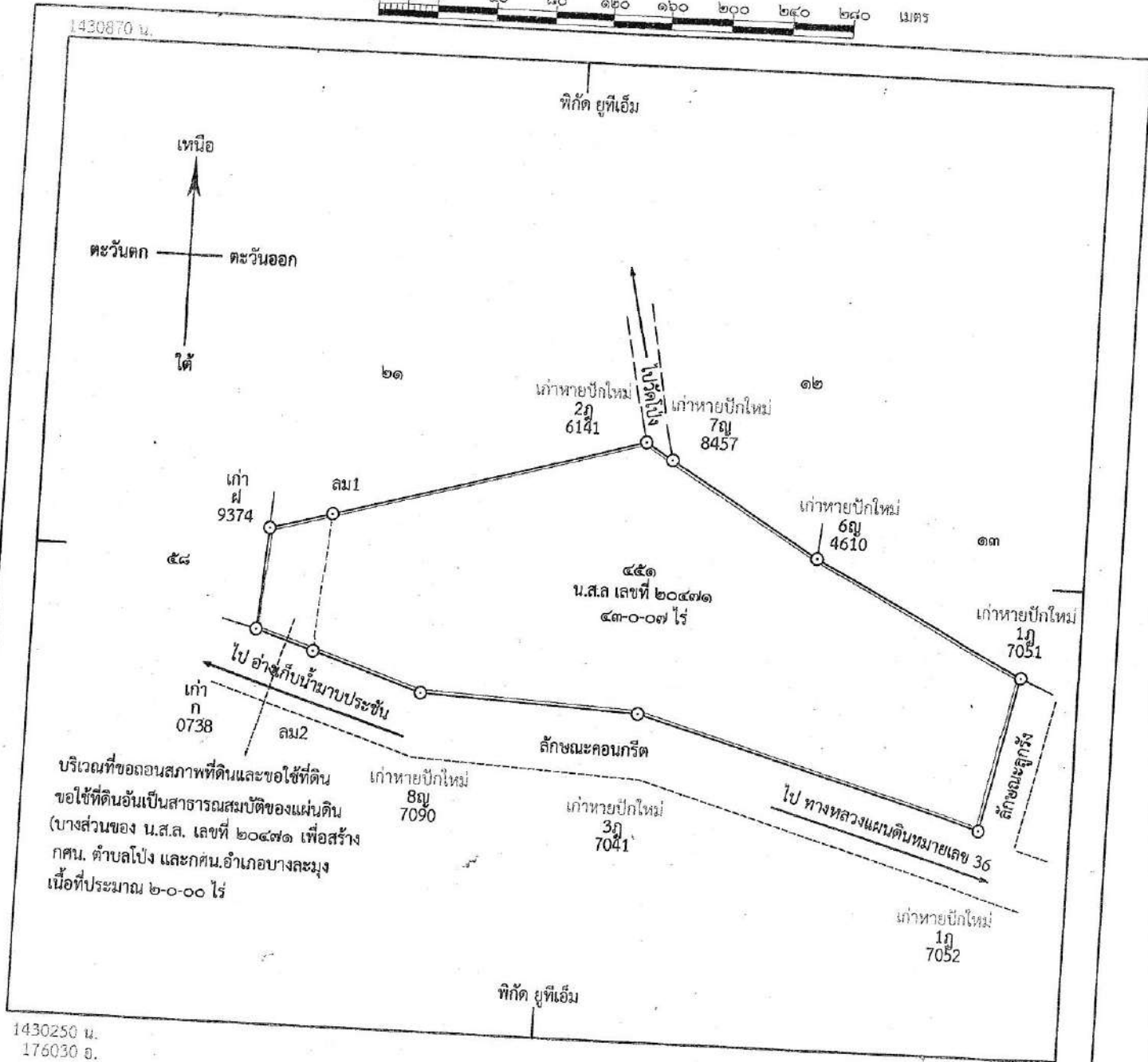
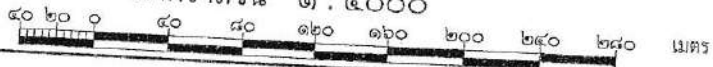
ลงชื่อ _____ ผู้อนุญาต
ตำแหน่ง _____

แผนที่ท้ายพระราชกฤษฎีกาถอนสภาพที่ดินอันเป็นสาธารณสมบัติของแผ่นดินสำหรับพลเมืองใช้ร่วมกัน

ในท้องที่ตำบลโป่ง อำเภอบางละมุง จังหวัดชลบุรี พ.ศ.

เนื้อที่ประมาณ ๒ ไร่ ๐ งาน ๐ วา

มาตราส่วน ๑ : ๕๐๐๐



บริเวณที่ถอนสภาพที่ดินและขอใช้ที่ดิน
ขอใช้ที่ดินอันเป็นสาธารณสมบัติของแผ่นดิน
(บางส่วนของ น.ส.ล. เลขที่ ๒๐๕๗๑ เพื่อสร้าง
กคน. ตำบลโป่ง และกคน.อำเภอบางละมุง
เนื้อที่ประมาณ ๒-๐-๐๐ ไร่

เครื่องหมาย

- สีเขียว คือ แนวเขตที่ดินที่ถอนสภาพ
- --- ถนน คอนกรีต,ลูกรัง

สำเนาถูกต้อง

(นางสาวจรรณี ทองแสงกล้า)

หัวหน้าสำนักปลัดเทศบาลตำบลโป่ง

(นายสุภคิพงษ์ สิงห์น้อย)

ผู้เขียนแผนที่

(นายธนศ ดำงาม)

ผู้ตรวจแผนที่

สรุปรายงานการประชุมไตรภาคี (ประชาชน ท้องถิ่น อำเภอ)
ขอปรับปรุงบัญชีกำหนดความเหมาะสมการใช้ประโยชน์ที่ดินสาธารณะประโยชน์ (Zoning)
ที่ดินสาธารณะประโยชน์ ประเภทพลเมืองใช้ร่วมกัน ตามหนังสือสำคัญสำหรับที่หลวงเลขที่ ๒๐๔๗๑
หมู่ที่ ๖ บ้านห้วยยายมุก ตำบลโป่ง อำเภอบางละมุง จังหวัดชลบุรี
วันศุกร์ที่ ๒๔ มีนาคม ๒๕๖๖ เวลา ๑๙.๐๐ น.
ณ ศาลาอเนกประสงค์ชุมชนบ้านห้วยยายมุก หมู่ที่ ๖ ตำบลโป่ง อำเภอบางละมุง จังหวัดชลบุรี

ผู้มาประชุม

- นายพรชัย สังข์เอียด ปลัดอำเภอบางละมุง แทนนายอำเภอบางละมุง
- นางสาวกัญญ์ณัฐ สนามชัย ประธานการประชุม
- นายกิตติศักดิ์ มนต์แก้ว ปลัดอำเภอบางละมุง
- นายนิกร กรัดกราย ปลัดเทศบาลตำบลโป่ง แทนนายกเทศมนตรีตำบลโป่ง
- นายจรงค์ ต้นเม้ง กำนันตำบลโป่ง
- นายสุวิทย์ ภิรมย์พลัด สมาชิกสภาเทศบาลตำบลโป่ง
- นายธนากร บุญชู ผู้ใหญ่บ้าน หมู่ที่ ๖ ตำบลโป่ง
- นางสาวจารุณี ทองแสงกล้า ผู้ช่วยผู้ใหญ่บ้าน หมู่ที่ ๖ ตำบลโป่ง
- นางสาวเพชรารวรรณ ชัยวัฒน์นันท์ หัวหน้าสำนักปลัดเทศบาลตำบลโป่ง/ฝ่ายเลขานุการ
- ประชาชน หมู่ที่ ๖ และประชาชนตำบลโป่ง จำนวน ๔๒ คน (ปรากฏตามเอกสารแนบท้ายนี้) นิติกรปฏิบัติการ เทศบาลตำบลโป่ง / ฝ่ายเลขานุการ

ผู้เข้าร่วมประชุม

- นางพิศมัย หลงเจริญ ผู้อำนวยการ กศน.อำเภอบางละมุง
- นางสาวทิวาพร ไม้เขียว ครู กศน.ตำบลโป่ง
- นายบุญทัศน์ ศรีชื่น ครูศูนย์การเรียนรู้ชุมชนตำบลโป่ง
- นางสาววาสนา บุญเสมอ กศน.อำเภอบางละมุง
- นางสาวบรรยาย ทิมธรรม กศน.อำเภอบางละมุง
- นายประยงค์ แพงน้อย กศน.อำเภอบางละมุง
- นางสาวนุติ หัสตินทร ณ อยุธยา กศน.อำเภอบางละมุง
- นายประภุชฎี อินทวงษ์ กศน.อำเภอบางละมุง
- นางสาวปริยาภัทร จักรแก้ว กศน.อำเภอบางละมุง
- นางสาวจุฬาวลัย เกษมศิริ กศน.อำเภอบางละมุง
- นายอุเทน โชครองสมุทร กศน.อำเภอบางละมุง
- นางสาวจิราพร สีใส กศน.อำเภอบางละมุง
- นางสาววาสนา ขวัญนันทิ กศน.อำเภอบางละมุง
- นางสาวยุพาภรณ์ เจริญดี กศน.อำเภอบางละมุง
- นางสาววารภรณ์ สุขสวัสดิ์มาลัย กศน.อำเภอบางละมุง
- นายเริงชัย อนุศาสน์พัชรกุล กศน.อำเภอบางละมุง

ถ้าเนาถูกต้อง

นางสาวเพชรารวรรณ ชัยวัฒน์นันท์
นิติกรปฏิบัติการ

/เริ่มประชุมเวลา...

เริ่มประชุมเวลา ๑๙.๐๐ น.


นายพรชัย สังข์เอียด
ปลัดอำเภอบางละมุง
แทนนายอำเภอบางละมุง

กล่าวเปิดการประชุมฯ และกล่าวชี้แจงรายละเอียดแก่ผู้เข้าร่วมประชุม
ดังนี้ การประชุมในวันนี้เป็นการประชุมเพื่อการขอปรับปรุงกำหนดความ
เหมาะสมของการใช้ประโยชน์ที่สาธารณประโยชน์ (Zoning) ที่ดิน
สาธารณประโยชน์ประเภทพลเมืองใช้ร่วมกัน ตามหนังสือสำคัญสำหรับที่
หลวงเลขที่ ๒๐๔๗๑ หมู่ที่ ๖ บ้านห้วยยายมุก ตำบลโป่ง อำเภอบางละมุง
จังหวัดชลบุรี จำนวน ๑ ไร่ ๓ งาน ๒๖ ตารางวา เป็นการประชุมไตรภาคี
(ประชาชน ท้องถิ่น อำเภอ) ซึ่งประกอบด้วย ฝ่ายอำเภอบางละมุง ได้แก่
นายพรชัย สังข์เอียด ปลัดอำเภอบางละมุง แทนนายอำเภอบางละมุง
นางสาวกัญญ์ณัฏฐ์ สนามชัย ปลัดอำเภอบางละมุง ฝ่ายท้องถิ่น
ประกอบด้วย นายกิตติศักดิ์ มนต์แก้ว ปลัดเทศบาลตำบลโป่ง แทน
นายกเทศมนตรีตำบลโป่ง นายจรงค์ ต้นเม้ง สมาชิกสภาเทศบาล
ตำบลโป่งและฝ่ายประชาชน ประกอบด้วย กำนัน ผู้ใหญ่บ้าน ผู้ช่วย
ผู้ใหญ่บ้าน และประชาชน หมู่ที่ ๖ และประชาชนตำบลโป่งที่มาร่วมประชุม
ในวันนี้ และขอเชิญ นางพิศมัย หลงเจริญ ผู้อำนวยการ กศน.อำเภอบาง
ละมุง ชี้แจงเรื่องความเป็นมาและความจำเป็นของโครงการสร้างอาคาร
สำนักงาน กศน.อำเภอบางละมุง และ อาคารเรียน กศน.ตำบลโป่ง

นางพิศมัย หลงเจริญ
ผู้อำนวยการ
กศน.อำเภอบางละมุง

ในการนี้ สำนักงาน กศน.จังหวัดชลบุรี (ผู้แทนกระทรวงศึกษาธิการ)มอบให้
นางพิศมัย หลงเจริญ ผู้อำนวยการ กศน.อำเภอบางละมุง เข้าร่วมประชุม
เพื่อชี้แจงข้อมูลที่มาของการประชุมไตรภาคี (ประชาชน ท้องถิ่น อำเภอ)
ในวันนี้เพื่อกำหนดความเหมาะสมการใช้การใช้ที่ดินสาธารณประโยชน์
(Zoning)เนื่องจากที่ดินแปลงนี้ ตามหนังสือสำคัญสำหรับที่หลวงเลขที่
๒๐๔๗๑ ที่สาธารณะประจำหมู่บ้าน หมู่ที่ ๖ บ้านห้วยยายมุก ตำบลโป่ง
อำเภอบางละมุง จังหวัดชลบุรี จำนวน ๑ ไร่ ๓ งาน ๒๖ ตารางวา ที่ทาง
กศน.อำเภอบางละมุง ขอไว้เพื่อประโยชน์ของทางราชการในการสร้าง
อาคารสำนักงาน กศน.อำเภอบางละมุง และ อาคารเรียน กศน.ตำบลโป่ง
ระบุว่าเป็นที่ทางประเภทพลเมืองใช้ร่วมกัน อยู่ในความดูแลของ
กระทรวงมหาดไทย มีสภาพการใช้ประโยชน์ในการปลูก ไม้ยูคาลิปตัสเป็น
แนวเขต มีความเหมาะสมกับการใช้ประโยชน์ ดังนั้น จึงจำเป็นต้องมีการ
ดำเนินการเพิ่มเติมหากจะเข้าไปใช้ในที่สาธารณประโยชน์แห่งนี้ คือ การ
กำหนด (Zoning) ใหม่ เพื่อให้ที่ดิน ตามหนังสือสำคัญสำหรับที่หลวงเลขที่
๒๐๔๗๑ ที่สาธารณะประจำหมู่บ้าน หมู่ที่ ๖ บ้านห้วยยายมุก ตำบลโป่ง
อำเภอบางละมุง จังหวัดชลบุรี จำนวน ๑ ไร่ ๓ งาน ๒๖ ตารางวา
เหมาะสมกับสภาพการใช้ประโยชน์ปัจจุบัน คือ การใช้เพื่อประโยชน์ของ
ทางราชการในการสร้างอาคารสำนักงาน กศน. อำเภอบางละมุง
อาคารเรียน กศน.ตำบลโป่ง จึงเป็นที่มาของการประชุมนี้

สำเนาถูกต้อง



นางสาวเพชรารธรรม ชัยวัฒน์อนัน
นิติกรปฏิบัติการ

/ระเบียบวาระที่ ๑...

ตามที่ กศน.อำเภอบางละมุง โดย สำนักงาน กศน.จังหวัดชลบุรี (ผู้แทนกระทรวงศึกษาธิการ) ขอลอนสภาพ ส่วนพื้นที่ที่เหลือนอกเหนือจาก กศน.อำเภอบางละมุง โดย สำนักงาน กศน.จังหวัดชลบุรี (ผู้แทน กระทรวงศึกษาธิการ) ขอลอนสภาพ เห็นควรยังคงระบุความเหมาะสมการใช้ประโยชน์เพื่อการใช้ประโยชน์ในการปลูกไม้ยูคาลิปตัสเป็นแนวเขต เช่นเดิม ขอให้ยกมือขึ้น

ผู้เข้าร่วมประชุม

เห็นชอบให้มีการปรับปรุงบัญชีกำหนดความเหมาะสมการใช้ประโยชน์ที่ดินสาธารณประโยชน์ (Zoning) ที่ดินสาธารณประโยชน์ ประเภทพลเมืองใช้ร่วมกัน ตามหนังสือสำคัญสำหรับที่หลวงเลขที่ ๒๐๔๗๑ หมู่ที่ ๖ บ้านห้วยยายมุก ตำบลโป่ง อำเภอบางละมุง จังหวัดชลบุรี จำนวน ๔๓ ไร่ ๗ ตารางวา อยู่ในความดูแลของกระทรวงมหาดไทย มีสภาพการใช้ประโยชน์ในการปลูกไม้ยูคาลิปตัสเป็นแนวเขต มีความเหมาะสมกับการใช้ประโยชน์ โดยขอให้ปรับปรุงบัญชีกำหนดความเหมาะสมการใช้ประโยชน์ที่ดินสาธารณประโยชน์ (Zoning) เสียใหม่เป็นสภาพการใช้ประโยชน์และระบุความเหมาะสมการใช้ประโยชน์ของทางราชการ ในการก่อสร้างสำนักงาน กศน.อำเภอบางละมุง และอาคารเรียน กศน.ตำบลโป่ง จำนวน ๑ ไร่ ๓ งาน ๒๖ ตารางวา ตามที่ กศน.อำเภอบางละมุง โดย สำนักงาน กศน.จังหวัดชลบุรี (ผู้แทนกระทรวงศึกษาธิการ) ขอลอนสภาพ ส่วนพื้นที่ที่เหลือนอกเหนือจากกศน.อำเภอบางละมุง โดย สำนักงาน กศน.จังหวัดชลบุรี (ผู้แทนกระทรวงศึกษาธิการ) ขอลอนสภาพ เห็นควร ยังคงระบุความเหมาะสมการใช้ประโยชน์เพื่อการใช้ประโยชน์ในการปลูกไม้ยูคาลิปตัสเป็นแนวเขตเช่นเดิม จำนวน ๔๐ คน และ ดงออกเสียง ๒ คน (ขณะยกมือแสดงความคิดเห็นประชาชนทั้ง ๒ ท่านไม่อยู่ในสถานที่ประชุม)

มติที่ประชุม

ที่ประชุมไตรภาคีซึ่งประกอบด้วยภาคประชาชน ท้องถิ่น และอำเภอ มีมติเห็นชอบตามความเห็นให้ปรับปรุงบัญชีกำหนดความเหมาะสมการใช้ประโยชน์ที่ดินสาธารณประโยชน์ (Zoning) ที่ดินสาธารณประโยชน์ ประเภทพลเมืองใช้ร่วมกัน ตามหนังสือสำคัญสำหรับที่หลวงเลขที่ ๒๐๔๗๑ หมู่ที่ ๖ บ้านห้วยยายมุก ตำบลโป่ง อำเภอบางละมุง จังหวัดชลบุรี จำนวน ๔๓ ไร่ ๗ ตารางวา อยู่ในความดูแลของกระทรวงมหาดไทย มีสภาพการใช้ประโยชน์ในการปลูกไม้ยูคาลิปตัสเป็นแนวเขต ให้เป็น สภาพการใช้ประโยชน์และระบุความเหมาะสมเพื่อการให้ใช้ประโยชน์ของทางราชการ ในการก่อสร้างอาคารสำนักงาน กศน.อำเภอบางละมุง และ อาคารเรียน กศน.ตำบลโป่ง จำนวน ๑ ไร่ ๓ งาน ๒๖ ตารางวา ตามที่ กศน.อำเภอบางละมุง โดย สำนักงาน กศน.จังหวัดชลบุรี (ผู้แทนกระทรวงศึกษาธิการ) ขอลอนสภาพ ส่วนพื้นที่ที่เหลือนอกเหนือจาก กศน.อำเภอบางละมุง โดย สำนักงาน กศน.จังหวัดชลบุรี (ผู้แทนกระทรวงศึกษาธิการ) ขอลอนสภาพ เห็นควร ยังคงระบุความเหมาะสมการใช้ประโยชน์เพื่อการใช้ประโยชน์ในการปลูกไม้ยูคาลิปตัสเป็นแนวเขตเช่นเดิม

สำเนาถูกต้อง



นางสาวเพชรารวรรณ์ ชัยวัฒน์นัน
นิติกรปฏิบัติการ

/ระเบียบ...